स्थानीय तहका असल अभ्यास र सिकाई सम्बन्धी अनुभव आदान प्रदान कार्यक्रम

नार्पा भूमी गाँउपालिकाको

प्रस्तुती

मनाङ जिल्ला गण्डकी प्रदेश

(मिति: २०८२।०५।१२)

(स्थान: जिल्ला समन्वय समितिको कार्यालय)

परिचय

•**भौगोलिक:** साविक दुईवटा गा.वि.स. नार र फू , क्षेत्रफल ८३७.५४ वर्ग कि.मी, उत्तरमा चिनको तिब्बत क्षेत्र, दक्षिणमा चामे गाउँपालिका, पूर्वमा नासों गाउँपालिका र पश्चिममा मनाङ डिस्याङ गाउँपालिका तथा मुस्ताङ जिल्ला, करिब ४२०० मि. उचाईमा रहेको नार बस्ति, ४०५० मि. उचाईमा रहेको फू बस्ति, चामे देखी २६ कि मी उत्तर दिशा, फु क्षेत्रलाई नेपालको भुभाग भित्र सन् १९५० पछि मात्र पहिचान गरिएको, **विशिष्ट भु-वनोट ।**

•**जनसंख्या:** जम्मा ३९६ (CBS) नेपालको सबैभन्दा कम जनसंख्या भएको गाउँपालिका ।

•**आर्थिक:** उत्पादनः करु र आलु, पशुपालन: याक, चौंरी, भेडा च्यांग्रा , पर्यटन व्यवसाय, औषधीय गुण भएका बहुमुल्य जडिबुटीहरु यार्सागुम्बा, पाँचऔंले, निरमसी, पदमचाल, बन लसुन, जिम्मु, धुप।

•**शैक्षिक:** २ वटा आधारभुत विद्यालय, साक्षरता दर-पुरुष ७०.१%, महिला ४५.५% जम्मा ५६.२%

•**सामाजिक:** लामा जातिको बाहुल्यता भएको घले र गुरुङ जातिका मानिसहरुको समेत बसोबास रहेको । मुख्य भाषा लामा भएता पनि यहाँका बासिन्दाहरु आफूलाई नार्पा भाषी भन्न रुचाउने । अधिकांश मानिसहरु बुद्ध धर्मका अनुयायी रहेका ।

•**सांस्कृतिक:** ल्होसार, धञ्चाङ, घोडेजात्रा, छेन्चुङ र यार्तुङ पर्व मनाउने, खेति तथा घाँस काट्दा लामाद्वारा साइत हेर्ने, साइत हेरी लास काटेर गिद्धलाई खुवाउने ।

स्थानीय तहको समग्र अवस्थाको विवरण

सि.नं	विवरण	अवस्था
१	जनशक्ति व्यवस्थापन	क. जम्मा स्वीकृत दरवन्दी: ५१ पदपूर्तिः ३० रिक्तः २१ ख. कर्मचारी समायोजन पश्चात O & M सर्वेक्षण गरी प्रतिवेदन स्वीकृत नभएको ।
२	प्रशासकीय भवन र पहुँच	क. प्रमुख प्रशासकीय भवनः भएको । ख. आफ्नै वडा कार्यालयः भएको वडा संख्या ४ नभएको वडा संख्या १ ग. वडा केन्द्रसम्म सडक पुगेको वडाको संख्या ० नपुगेको वडा संख्या ०
३	कानून निर्माणको अवस्था	क. ऐनको संख्याः २५ ख. नियमावलीको संख्याः ९ ग. कार्यविधि/मापदण्ड/निर्देशिकाको संख्याः ३५
४	विभिन्न योजना तथा दस्तावेज निर्माणको अवस्था	क. आवधिक योजनाः बनेको (बनेको भएः प्रथम) ख. वार्षिक बजेटसँगै तोकिएको ढाँचा अनुरुप मध्यमकालिन खर्च संरचनाः बनेको ग. स्थानीय तहको वस्तुस्थिति विवरणः बनेको (२०७५ मा बनेको अपडेट नभएको) घ. भूउपयोग योजनाः नबनेको । ङ. स्थानीय भवन निर्माण मापदण्डः नबनेको । च. राजस्व सुधार कार्ययोजनाः नबनेको । छ. आन्तरिक नियन्त्रण प्रणालीः बनेको ।

स्थानीय तहको समग्र अवस्थाको विवरण

सि.नं	विवरण	अवस्था
५	स्थानीय तहको मूल्याङ्कन तथा प्रतिवेदन प्रणालीको प्रयोग	क. स्थानीय तह संस्थागत क्षमता स्वमूल्याङ्कनको प्राप्ताङ्क ६६ (गुणस्तर परीक्षण पश्चात) 58.5 BEFORE ख. स्थानीय तहको वित्तीय सुशासन जोखिम मूल्याङ्कनको प्राप्ताङ्क ७१ अंक जिसस BEFORE 58 ग. मन्त्रालयले तयार गरेको स्थानीय तहको प्रगति अनुगमन प्रणालीमा विवरण प्रविष्टीः भएको घ.कार्यसम्पादन मूल्याङकन ७३ अंक हिमाली जिल्लामा प्रथम 55.65 BEFORE NNRFC
७	न्यायिक समिति सम्वन्धी	क. दर्ता भएका उजुरी/गुनासो संख्याः ० ख. कारवाही वा फछ्र्यौट भएका उजुरी संख्याः ० ग. कारवाही वा फछ्र्यौट भएका मध्ये पुनरावेदनमा गएका संख्याः ०
८	वेरुजु सम्वन्धी	क. आ.व. २०८१/८२ सम्मको कायम कुल वेरुजु रकम (रु. हजारमा) रु ६२५५६.२८६ ख. आ.व. २०८१/८२ मा फछ्र्यौट भएको वेरुजु रकम (रु. हजारमा) १३३९.९१९ (फछ्र्यौट प्रतिशतः २.१४) ग. आ.व. २०८२/८३ मा फछ्र्यौट गर्नुपर्ने कुल वेरुजु रकम (रु. हजारमा) रु ६१२१६.३६७
९	वातावरण तथा विपद् व्यवस्थापन	क. दमकल सेवाको उपलब्धताः नभएको ख. फोहोर प्रशोधन केन्द्रः नभएको ग. स्यानीटरी ल्याण्डफिल साईटः नभएको

स्थानीय तहको समग्र अवस्थाको विवरण

सि.नं	विवरण	अवस्था
१०	सेवा प्रवाह, पारदर्शिता र जवाफदेहिता	क. अनलाईन मार्फत प्रदान गरिएको सेवाको संख्याः 4 (डिजीटल गभर्नेन्स फ्रेमवर्कले तोकेका मध्ये) ख. नागरिक वडापत्रः भएको ग. सूचना अधिकारीः तोकेको घ. गुनासो व्यवस्थापन, सार्वजनिक सुनुवाई, सार्वजनिक परीक्षण र सामाजिक परीक्षणको लागि कानूनी व्यवस्थाः भएको ङ. निगरानी निकाय तथा कार्यालयमा प्राप्त उजुरी/गुनासो संख्या ० फछ्र्यौट संख्याः ०
११	अभियानमूलक कार्यक्रम	क. वालमैत्री स्थानीय तह घोषणा भएको वडाको संख्याः ० ख. पोषणमैत्री स्थानीय तह घोषणा भएको वडाको संख्याः ० ग. वालश्रम मुक्त स्थानीय तह घोषणा भएको वडाको संख्याः ०

आर्थिक वर्ष (२०८१/८२) को खुद आम्दानी र खर्चको विवरण

रकम रु. हजारमा

स्रोतको किसिम		खुद प्राप्त भएको	खर्च	खर्च प्रतिशत
वित्तीय समानीकरण अनुदान	सङ्घ	६३९५६	४९८०५	७७.८७
	प्रदेश	२५८९	४९०	१८.९२
सशर्त अनुदान	सङ्घ	३६६२८	१६०२०	४३.७३
	प्रदेश	२००	०	०
समपुरक अनुदान	सङ्घ	०	०	०
	प्रदेश	३९०२	३९०२	१००
विशेष अनुदान	सङ्घ	६३१९	६३१९	१००
	प्रदेश	०	०	०
राजश्व बाँटफाटबाट प्राप्त		४५२१०	३४१७२	७५.५८
रोयल्टी		०	०	०
आन्तरिक स्रोत (स्थानीय तहको राजस्व अधिकार भित्रको मात्र)		२६३२.०६३	०	०
ऋण		०	०	०
अन्य (अ.ल्या. भए खुलाउने)		२२१६०	१६९३२(आ.स्रो समेत)	१४.०१
जम्मा		१८३५९६.०६३	१२७६४०	६३.०८

आर्थिक वर्ष २०८१/८२ को मुख्य उपलब्धीहरु

सि. नं	सूचक	वेसलाईन (आ.व. २०८०/८१ सम्मको अवस्था)	आ.व. २०८१/८२ को प्रगति	आ.व. २०८२/८३को सम्मको अवस्था
१	स्थानीय तह भित्र निर्मित स्थानीय सडक (कालोपत्रे) कि.मी.			
२	स्थानीय तह भित्र निर्मित स्थानीय सडक (खण्डास्मित) कि.मी.			
३	स्थानीय तह भित्र निर्मित स्थानीय सडक (धुले) कि.मी.	६	१	७
४	स्थानीय सडक पुल निर्माण (संख्या)	०	०	०
५	झोलुङ्गे पुल निर्माण (संख्या)	११	१	१२
६	सिंचाई कुलो निर्माण (कि.मी.)	१	०	१
७	सिंचाई सुविधा पुगेको जमिनको क्षेत्रफल (हेक्टर)	१००	०	१००
८	स्थानीय तहमा दर्ता/सूचीकृत भएका उद्योग/फार्मको संख्या			३६ होटल
९	सामुदायिक विद्यालयको (माथिल्लो तहमा भर्ना हुन योग्य हुने गरी) SEE उत्तिर्ण दर			
१०	आधारभूत तहको खानेपानी पुगेको घरधुरी प्रतिशत	८५	९५	९५
११	आधारभूत तहको सरसफाई पुगेको घरधुरी प्रतिशत	९०	९५	९५
१२	रोजगार सुचना केन्द्रमा सुचीकृत वेरोजगारको संख्या		४९	४९

विषयक्षेत्रगत विनियोजन र खर्चको अवस्था

रकम रु. हजारमा

सिनं	विषय क्षेत्र	वार्षिक विनियोजित बजेट	खर्च रकम	खर्च प्रतिशत	कैफियत
१	आर्थिक विकास	४३४२	१०४७.६२६	२४.१३	
२	सामाजिक विकास	२७५२०	१२६६६.२४५	४६.०३	
३	पूर्वाधार विकास	८८३५६	५८०१५.९१३	६५.६६	
४	कार्यालय सञ्चालन तथा प्रशासनिक	८०३९२	५५०६६.५१७	६८.५	
५	सुशासन तथा संस्थागत क्षमता विकास	१७३४	८४७.८४५	४८.९	
	जम्मा	२०२३४४	१२७६४४.१४७	६३.०८	

स्वीकृत योजना तथा कार्यक्रमको विवरण

बजेटको आधारमा:

क्र.सं.	बिबरण	आ.व. २०८१/८२को योजना संख्या
१.	५० लाख भन्दा बढी बजेटको आयोजना	२
२.	२५+ देखि ५० लाखसम्मको आयोजना	४
३.	५+ देखि २५ लाखसम्मको योजना	४८
४.	५ लाखसम्म बजेटको आयोजना	२९
	जम्मा	८३

कार्यान्वयन तह/क्षेत्रको आधारमा:

क्र.सं.	बिबरण	आ.व. २०८१/८२ को योजना संख्या
१.	गाउँ/नगरपालिका स्तरीय	२५
२.	वडास्तरीय	५८
	जम्मा	८३

कार्यन्वयन नभएका योजना - ५

क्र.सं.	बिबरण	आ.व. २०८०/८१ को योजना संख्या
१.	उपभोक्ता समिति मार्फत	७५
२.	निर्माण व्यवसायी मार्फत	२
३.	अन्य	१
	जम्मा	७८

आर्थिक वर्ष २०८१/८२ मा सम्पादित उल्लेखनिय कार्यहरु

- खर्चमा मितव्ययी-गण्डकी प्रदेशको एक मात्र सडक सञ्जालले नजोडिएको यस पालिकामा बाटोको ट्र्याक खोल्ने कार्यको लागि गा.पा.को आफ्नै श्रोत साधन (एक्साभेटर) सञ्चालनमा ल्याई ८ कि.मि. ट्र्याक स्तरन्नोतीको काम सम्पन्न ।



नार्पा भूमि ब्यूटिफिकेशन-गाउँपालिका क्षेत्रका सम्पुर्ण पर्यटकीय स्थानहरुमा सूचना बोर्डहरु राखिएको ।

मनाङ जिल्लामा
यहाँहरूलाई हार्दिक स्वागत छ।
WELCOME TO MANANG DISTRICT
Himlung Himal
Nar Gaun Chhyorten
KANG LA PASS
Nar Gaun
Phu Gaun
Buddha Park
Moon Lake
सौजन्य
नार्पा भूमि गाउँपालिका
Narpa Bhumi Rural Municipality

मनाङ जिल्लामा
WELCOME TO MANANG DISTRICT

U TREKKING TRAILS
INT : KOTO, CHAME GAUNPALIKA
OUTLINE ITINERARY
Day 1 : Koto-Cha Cha - Meta
Day 2 : Meta - Chyakhu - Kyang
Day 3 : Kyang - Phu Gaun
Day 4 : Acclimatization at Phu Gaun
Day 5 : Phu Gaun - Kyang/Chyakhu - Satey (Nar Phedi)
Day 6 : Nar Phedi - Nar Gaun
Day 7 : Preparation for Kang La Pass
Day 8 : Nar Gaun - Kang La Pass - Nyeshang Valleys
A trekking permit is required to visit restricted areas of Nar and Phu Valleys of Manang district. Trekkers are not allowed to trek alone and there should be at least two people in the group with certified trekking guide.
Permit fee from September - November is US$ 90 and December - August is US$ 75 per person.
QUERCHE
Way To Narpa Bhumi
Rural Municipality
(2650 Mtr.)
Suti Khola 2 Hrs.
Narpa Bhumi R.M.
NAR, HOO

YOU ARE NOW ENTRING
A NON SMOKING AREA
Narpa Bhumi R.M.
Phu Gate
(4010 Mtr.)
Phu Gaun 30 Min.
Narpa Bhumi R.M.

Kyang
(3850 Mtr.)
Narpa Bhumi R.M.

Way To
Nar Gaun
Narpa Bhumi R.M.
Way To
Phu Gaun
Narpa Bhumi R.M.
NAR VILLAGE
NTNC-ACAP

- पर्यटक तथा स्थानीयहरुको स्वास्थ्य सुरक्षालाई प्राथमिकतामा राखि बजार अनुगमनलाई प्रभावकारी बनाइएको ।

- करको दायरा बिस्तार गर्न व्यवसाय दर्ता घर दैलो अभियान

- संस्थागत स्मरणका लागि अभिलेख व्यवस्थापन

Records creat the memory of institution.

- अपाङ्गता परिचय वितरण- ६ वटा नयाँ पारिचय पत्र वितरण (३ वटा चाहिँ स्थानीय तह स्थापना भए देखि सामाजिक सुरक्षा भत्ता वाट बन्चित रहेका)
- गाउँपालिका क्षेत्रभित्र भैपरी आउने प्राकृतिक प्रकोप तथा दुर्घटनामा परी घाइते तथा मृतकहरुको उद्वारमा सक्रिय भूमिका निभाउदै आएको ।
- CAMC संग यार्चागुम्बु संकलन शुल्कको ६०/४० बाँडफाटमा सम्झौता
- पर्यटन गुरुयोजना निर्माण ।
- स्वास्थ्य बिमा को लागि दर्ता सहयोगी नियुक्ती

- जिन्सी व्यवस्थापनको लागि पुर्ण रुपमा PAMS V2 लागु गरिएको ।

सेवा प्रवाहमा विकेन्द्रिकरण-

काठमाण्डौंमा नार फू ड्र चुन संघबाट आयोजना गरिएको माने पूजामा सहभागी भएका धर्मालम्बीहरुको स्वास्थ्य परिक्षण कार्यक्रम = ९०६ जना सहभागी

• सामाजिक सुरक्षा भत्ता लाभग्राही नविकरण

सेवाग्राही खोज्दै नार्पाभूमि झर्‍यो सहर

ratopati.com/story/505829/narpabhumi-descends-on-cities-in-search-of-service-recipients-mobile-camps-in-kathmandu-and-pokha...

समाचार | एक्सक्लुसिभ | प्रदेश | अर्थतन्त्र | विचार | स्वास्थ्य | मनोरञ्जन | खेलकुद | शिक्षा | स्पेसल | अन्य | पात्रो | रेडियो | ग्लोबल | EN

सेवाग्राही खोज्दै नार्पाभूमि झर्‍यो सहरतिर, काठमाडौँ र पोखरामा घुम्ती शिविर

ताजा | लोकप्रिय

भर्खरै

- अर्जेन्टिनाका राष्ट्रपतिमाथि ढुंगा र बोतल प्रहार
- धादिङको थाक्रेमा लेदोसहितको पहिरो, पृथ्वी राजमार्ग दुईतर्फी अवरुद्ध
- कैलालीमा भारी वर्षा, सतर्कता अपनाउन

सारांश

Upcoming Earnings | Search | ENG US | 7:38 AM 8/28/2025

- राजश्व संकलनको लागि SuTra प्रणाली लागु ।



- e-GP Training मा सहभागी

- V-sat जडान गरी शत प्रतिशत योजना च्याँखू वाटै भुस्तानी गर्न सफल।

उल्लेखनिय कार्यहरु मध्ये अनुकरणीय कुनै एक अभ्यासको विस्तृतीकरण



बेरुजु फछर्यौट

आ.व. २०८१/८२ मा फछर्यौट भएको वेरुजु रकम १३,३९,९१९।०० (असुल मा ९८% सफल)

- **पूर्व अभ्यास तथा अनुभव: बेरुजु फछर्यौटका फाइल अव्यवस्थित बैंक भौचरहरु फाईलमा नरहेका ।**
- **सामना गर्नु परेको चुनौतीहरु:**
  - ✓ **पुराना फाइलहरु फेला पार्नु ।**
  - ✓ **पुराना कर्मचारीको अभिलेख पत्ता लगाउनु ।**
  - ✓ **सरुवा भएका कर्मचारीहरुसंग सम्पर्क गर्नु ।**
  - ✓ **बेरुजु कायम रहेका व्यक्ति, फर्म तथा निर्माण व्यवसायीको सहज प्रतिक्रिया प्राप्त हुनु ।**

क्रमश.

- असर
- ✓ दोहोरो आर्थिक भार
- प्रभाव
- ✓ सरकारको सामार्थको बोध

क्रमश.

- **मूख्य सिकाई र अन्य स्थानीय तहका लागि सुझाव: Be hard on Issue but Soft on Person.**
- **भावी योजना:** शुन्य बेरुजु कायम गर्ने ।

स्थानीय तहले अनुभूत गरेका प्रमुख समस्या

- भरपर्दो र गुणस्तरीय इन्टरनेट सेवा नभएको ।

- निर्धारित जिल्ला दररेटमा काम गराउन नसकिएको ।
- गा.पा. केन्द्रमा मोबाईल फोन नेटवर्क गुणस्तरीय नभएको ।
- केन्द्रिय प्रशारण लाईन नपुगेकोले विद्युत आपूर्ति सहज नभएको ।
- राजश्व संकलनमा ACAP को सर्वाधिकार ।
- प्रतिबन्धित क्षेत्रको कारण आकस्मिक रुपमा गम्भिर बिमारीलाई तत्काल उपचारका लागि अस्पताल लैजान निकै चुनौतिपूर्ण रहेको ।

जिल्ला समन्वय सामितिले गर्नुपर्ने समन्वय र सहजिकरणको क्षेत्र र अपेक्षा

Narpa Bhumi does not expect but needs.

- विकास निर्माणका विषय पहिचान गरिदिने ।
- योजना अनुगमन दायरा र गुणस्तरलाई कडाई गर्ने ।

सङ्घीय सरकारसँग अपेक्षा

Let the federal government understand that Narpa land is our **Priority Property and Prospority.**

- नेपाल टेलीकमको 4G नेटवर्क तथा ईन्टरनेट ।
- संरक्षण क्षेत्र आयोजना र गाउँपालिका बीच उचित समन्वय तथा सहकार्य

PROGRESSIVE INDICATOR

सुचक	आ.व २०७९।८०	आ.व २०८०।८१
LISA	58.5	66
FRA	58	71
कार्यसम्पादन मूल्याङकन	55.65	73
	आ.व २०८०।८१	आ.व २०८१।८२
खर्च (चालु र पूँजिगत)	५६।८५	६३।०८
घटना दर्ता अनलाइन प्रणालीमा आबद्द वडा संख्या	२	५ (सबै)

Suggestions & Comments?



THANKS FOR YOUR TIME.